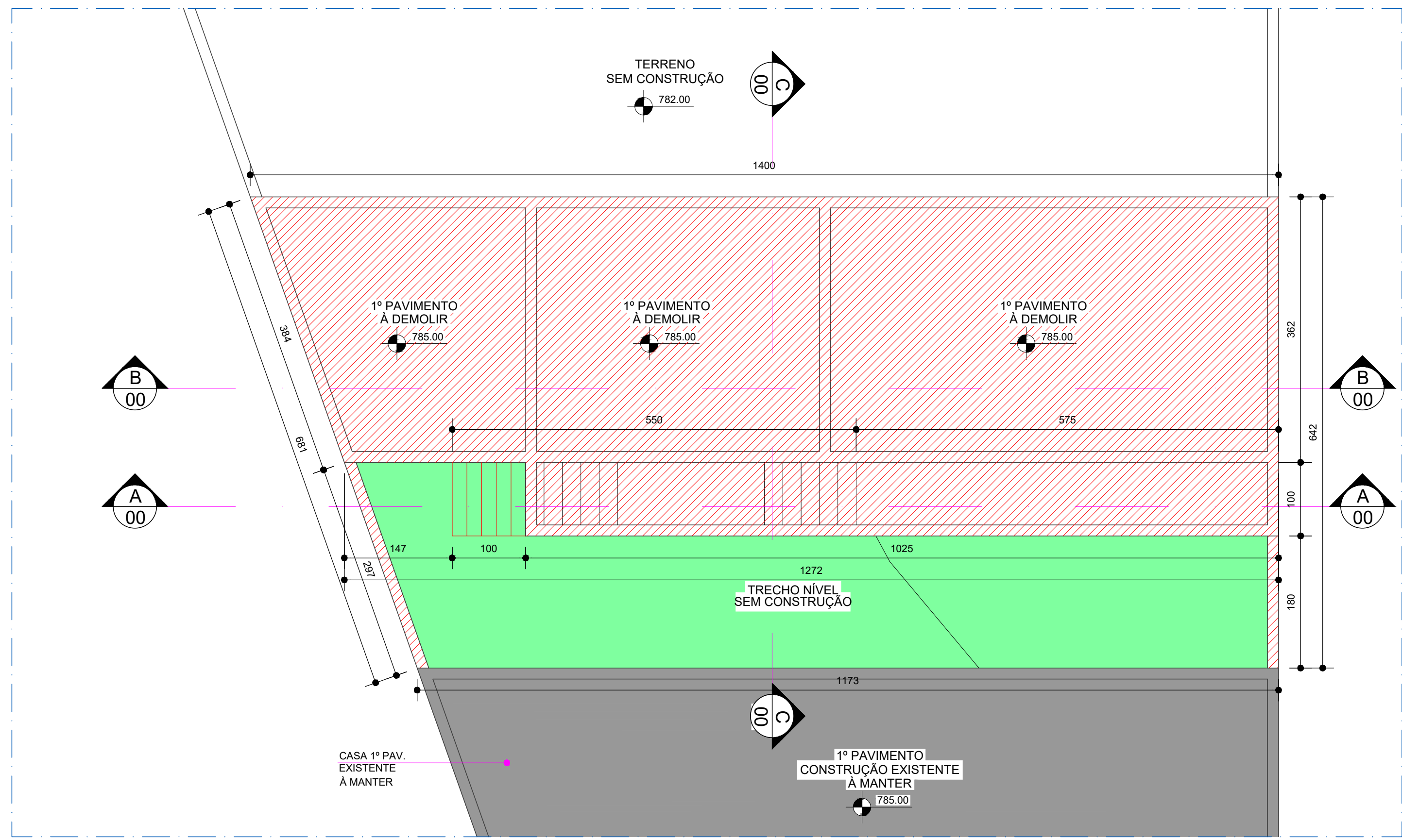
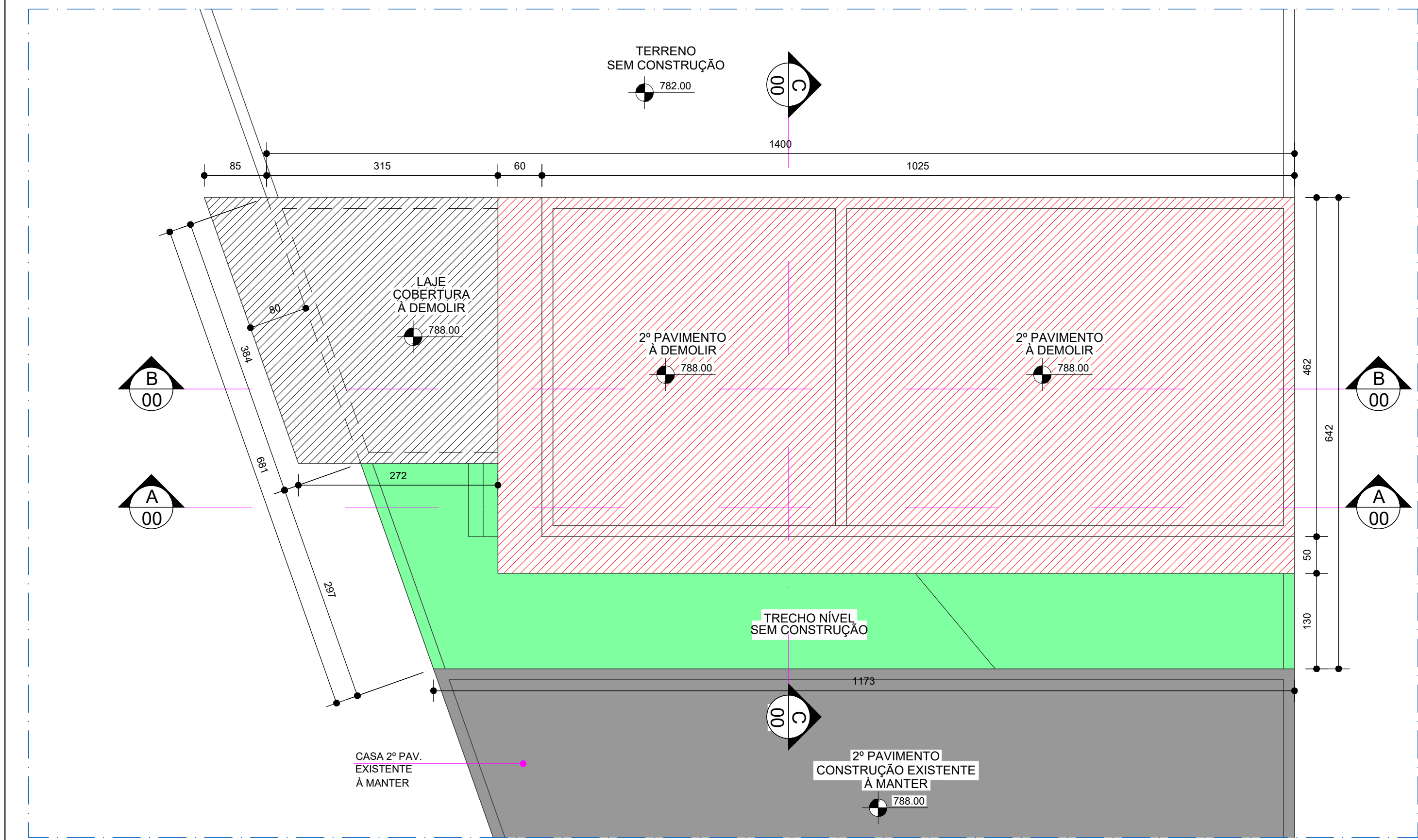


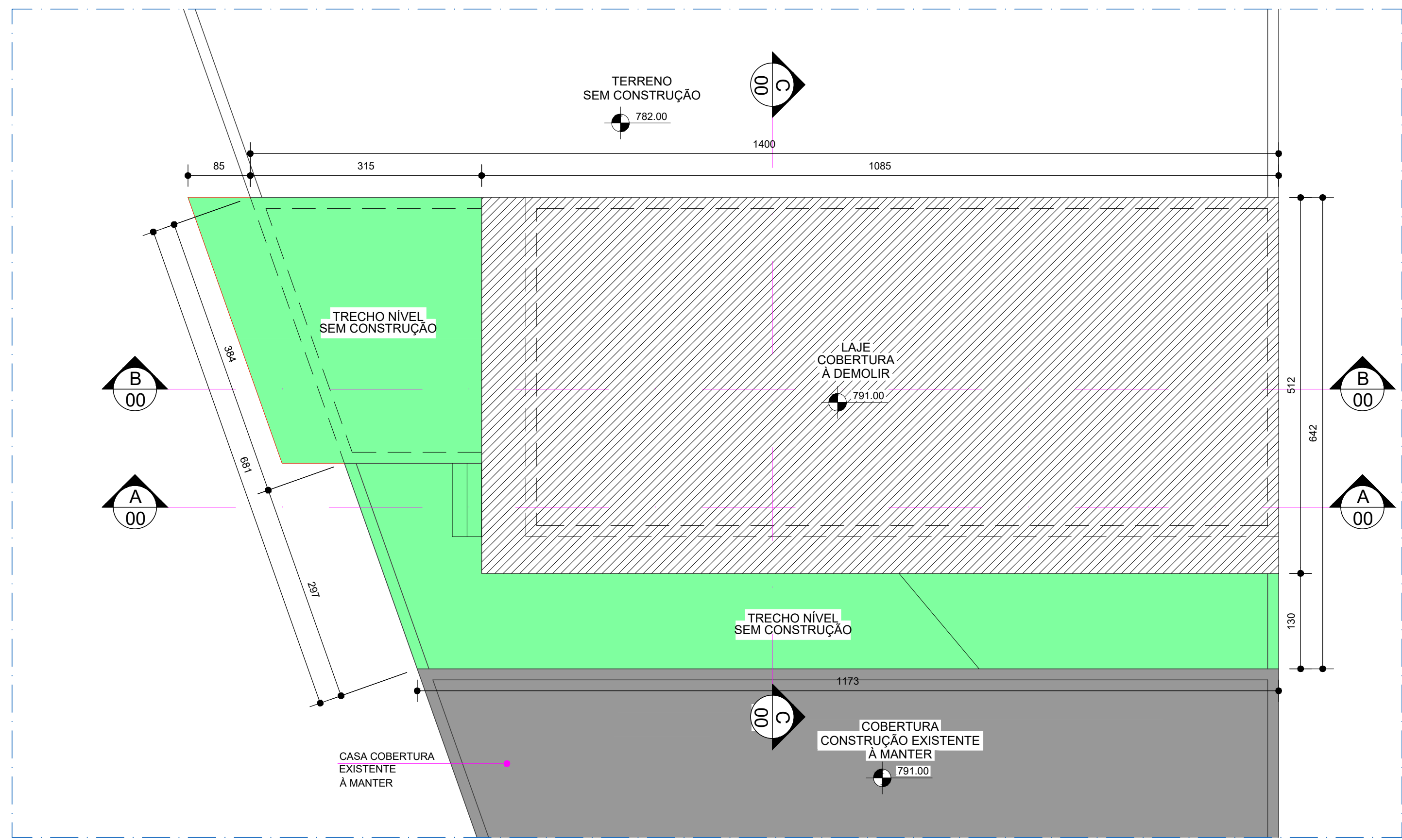
PLANTA - DEMOLIÇÃO TÉRREO
escala 1 : 50



PLANTA - DEMOLIÇÃO 1º PAVIMENTO
escala 1 : 50



PLANTA - DEMOLIÇÃO 2º PAVIMENTO
escala 1 : 50



PLANTA - DEMOLIÇÃO LAJE COBERTURA
escala 1 : 50

OBSERVAÇÃO: Importante salientar que devido a condição precária do imóvel e risco eminente do desmoronamento, o mesmo foi interditado pela Defesa Civil. Desta forma, não foi possível que a nossa equipe entrasse no imóvel para levantamento cadastral da sua estrutura, diante desta situação, foi desenvolvido um projeto conceitual utilizando as informações obtidas visualmente na vistoria técnica realizada, bem como informações aéreas obtidas pelo Google Earth.

Desta forma, as medidas e níveis indicados em projeto são aproximadas, bem como o quantitativo considerado na planilha orçamentária.

NOTAS:
01 - TODAS AS MEDIDAS DEVEM SER VERIFICADAS NO LOCAL.
02 - AS DIMENSÕES E NÍVEIS SÃO APROXIMADOS.
03 - MEDIDAS EM CENTÍMETRO, NÍVEIS EM METROS, EXCETO QUANDO INDICADO.
04 - A DEMOLIÇÃO DEVERÁ SER EXECUTADA CONFORME PROPOSTA APRESENTADA PELA EMPRESA CONTRATADA PARA EXECUÇÃO DO SERVIÇO, SENDO QUE O MESMO SOMENTE PODERÁ SER INICIADO APÓS A APROVAÇÃO DO FISCAL DA PREFEITURA DO MUNICÍPIO DE CARAPICUÍBA.
05 - VALE RESSALTAR QUE A EDIFICAÇÃO FOI CONDENADA AO DESAMORAMENTO PELA COORDENADORIA DA DEFESA CIVIL. PORTANTO, DEVERÁ SER DADA A MÁXIMA ATENÇÃO AO MÉTODO ADOPTADO PARA A DEMOLIÇÃO DO EDIFÍCIO, NÃO COLOCANDO EM RISCO NENHUMA VIDA OU DANO AOS BENS PÚBLICOS E PRIVADOS.

TABELA DE DEMOLIÇÃO E REMOÇÃO	
DESCRIÇÃO	ÁREA
DEMOLIÇÃO TERREO	30,33m²
DEMOLIÇÃO 1º PAVIMENTO	58,45m²
DEMOLIÇÃO 2º PAVIMENTO	55,53m²
TOTAL	144,31m²

LEGENDA:

- CONSTRUÇÕES EXISTENTES A MANTER
- CASA A DEMOLIR
- LAJE A DEMOLIR
- TERRA EM PLANTA E CORTE
- TRECHO SEM COBERTURA SEM CONSTRUÇÃO

REVISÃO	DATA	DESCRIÇÃO
00	20/12/2024	EMIÇÃO INICIAL

RALCON ENGENHARIA

ESTO DESSENHO É PROPRIEDADE DA RALCON ENGENHARIA LTDA. E FÓI TRANSMITIDO EM CONFIDÊNCIA. A REPRODUÇÃO, USO, OU PUBLICAÇÃO DO SEU CONTEÚDO EM QUALQUER MODO, SEM A AUTORIZAÇÃO POR ESCRITO DA RALCON ENGENHARIA LTDA.

FASE DO PROJETO: PROJETO BÁSICO

ASSUNTO: PROJETO DE DEMOLIÇÃO PLANTAS PAV. TÉRREO - 1ºPAV - 2ºPAV E COBERTURA

NOME FOLHA/REVISÃO: PMC-DEM-UCH-DE-2000 - R00

MUNICÍPIO DE CARAPICUÍBA
SECRETARIA DE DESENVOLVIMENTO URBANO
SETOR DE PROJETOS

OBRA: DEMOLIÇÃO DE CASA - RUA UCHÔA

LOCAL: RUA UCHÔA, 72 - VILA DIRCE - CARAPICUÍBA-SP

RECURSO/CONVÊNIO: ART/IRRT: XXXXXXXXXXXXX

SITUAÇÃO ENTORNO

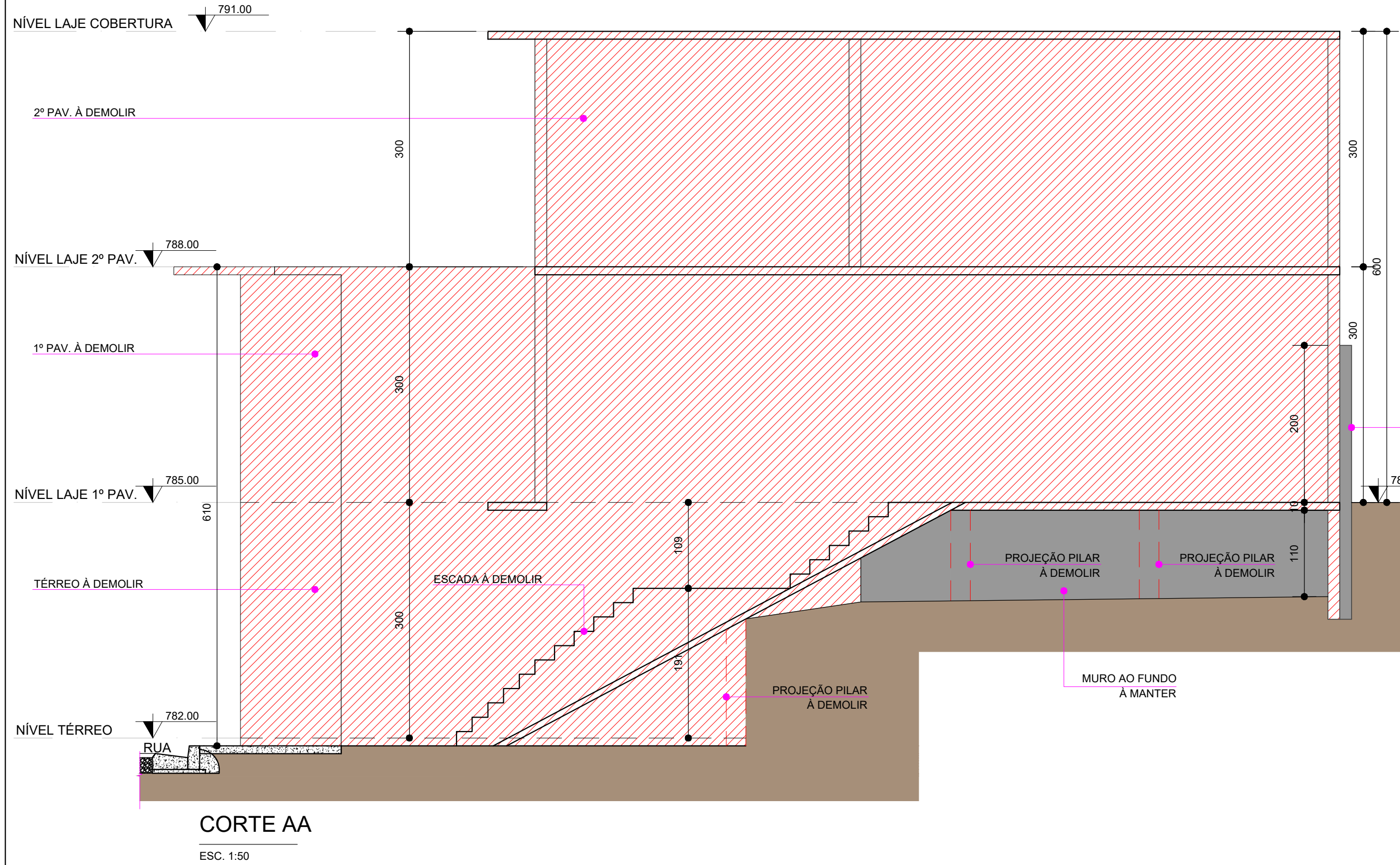
RESPONSÁVEL TÉCNICO
PREFEITURA DE CARAPICUÍBA

RESPONSÁVEL TÉCNICO
RALCON ENGENHARIA
RICARDO F. A. COULTO
ENGENHEIRO CIVIL
CREA Nº 5069199379

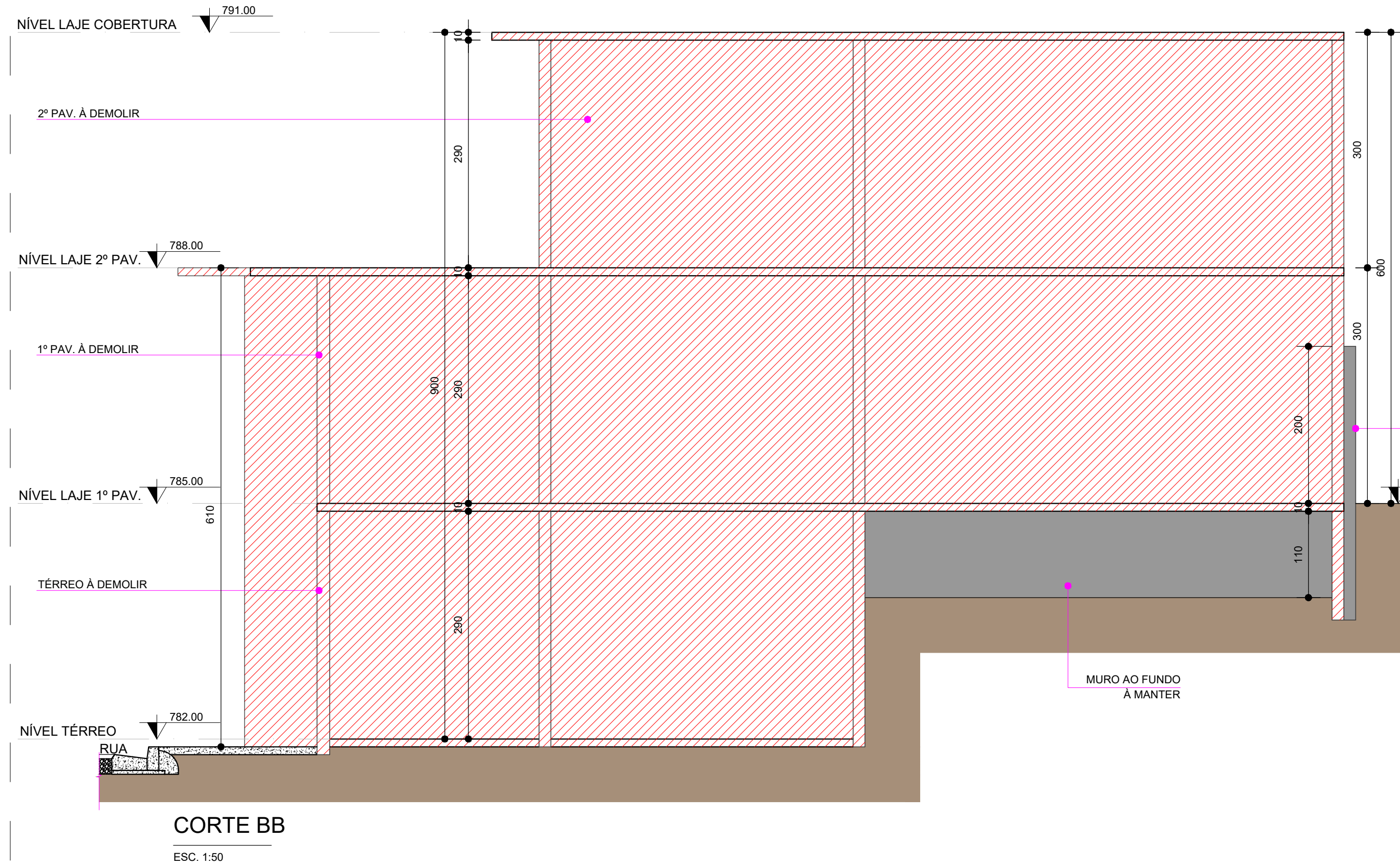
DATA: 20/12/2024

ESCALA: 1 : 50

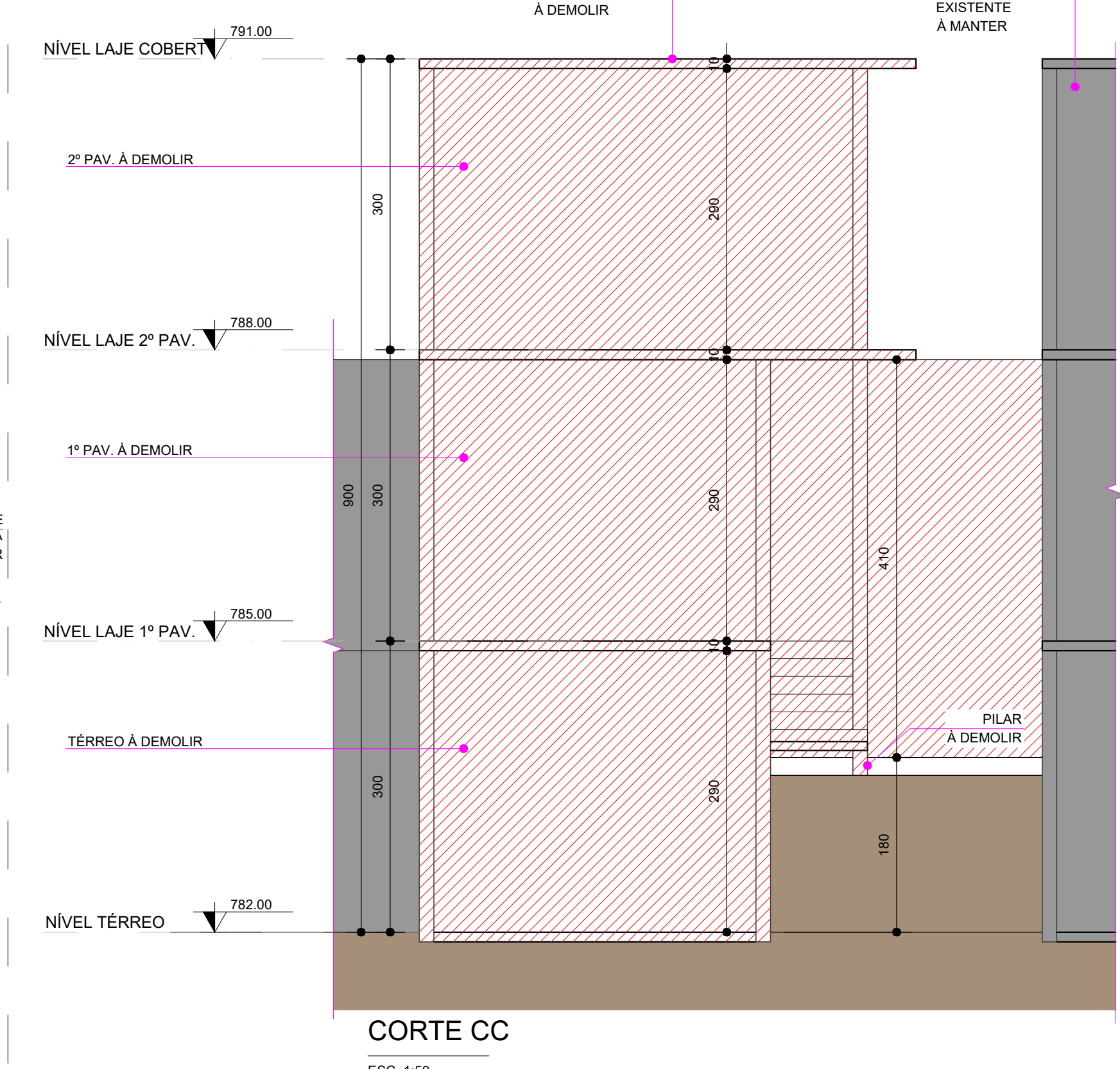
DESENHO ELABORADO POR: RALCON ENGENHARIA



CORTE AA
ESC. 1:50



CORTE BB
ESC. 1:50



CORTE CC
ESC. 1:50