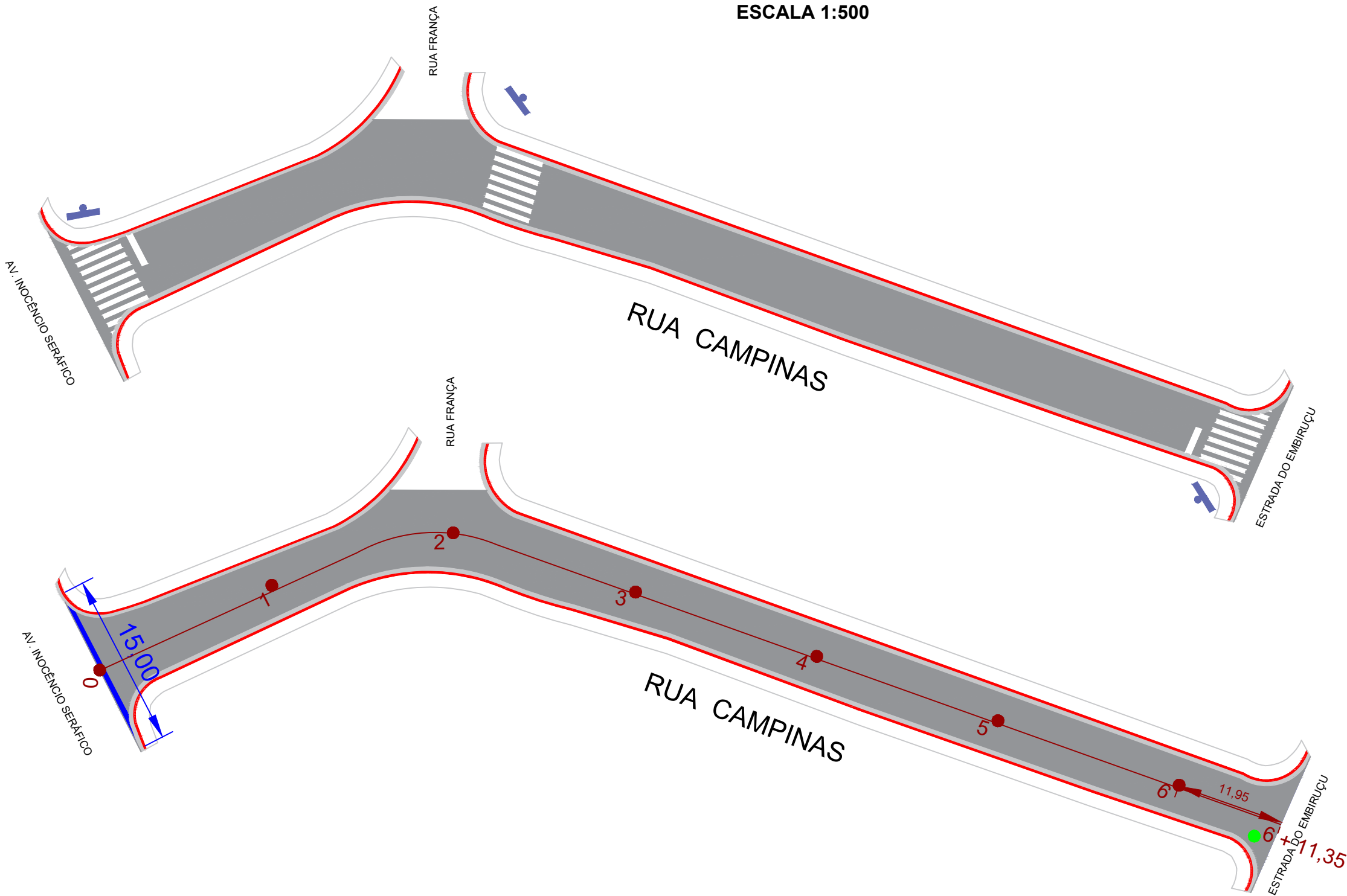
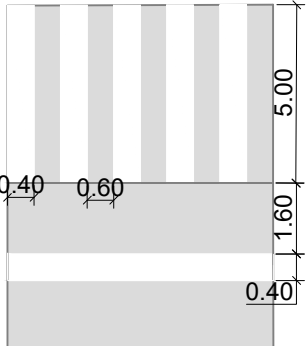


PLANTA DE RECAPEAMENTO E SINALIZAÇÃO

ESCALA 1:500



FAIXA DE PEDESTRES - COR BRANCA



LINHA DE RETENÇÃO (LRE) - COR BRANCA

Informações Recapeamento
Local: Rua Campinas
Extensão: 135,00 m
Área de recapeamento: 974,33 m²
Reparo de Sarjetão: 15,00 m
Levantamento de PV: 1 unid


REPARAR
GUIA
PV
SARJETA E SARJETÃO
BLD

Informações de sinalização
Área de Faixa de Pedestre: 51,98 m²
Placa de Identificação: 3 unidades

TUBO DE AÇO GALVANIZADO  
E PLACA DE IDENTIFICAÇÃO

OBSERVAÇÕES

1) AS ESTACAS ESTÃO EM UM ESPAÇAMENTO DE 20 METROS

PLANTA DE SITUAÇÃO:	ARTICULAÇÃO DAS FOLHAS		ESTA FOLHA É PROPRIEDADE DA PMC PREFEITURA MUNICIPAL DE CARAPICUIBA E SEU CONTEÚDO NÃO PODE SER COPIADO OU REVELADO A TERCEIROS. A LIBERAÇÃO OU A APROVAÇÃO DESTES DOCUMENTOS NÃO EXIME A DETALHISTA DE SUA RESPONSABILIDADE SOBRE O MESMO.	<div></div> <div>MUNICÍPIO DE CARAPICUÍBA</div>
				ENDEREÇO: RUA CAMPINAS
RESPONSÁVEL TÉCNICO: Fernando Ferreira Lima	SIGLA	VERIFICAÇÃO	APROVAÇÃO:	PROJETO BÁSICO DE RECAPEAMENTO E SINALIZAÇÃO
Engenheiro Civil		/	/	ESCALA: INDICADACÓDIGO:FOLHA: 01/01REVISÃO: 00
CREA-SP: 5070695464-SP		/	/	
MATRÍCULA: 53.469		/	/	
DESENHISTA: Karina Stephany Santos		/	/	